DÉPARTEMENT DU GARD

COMMUNE DE VAL D'AIGOUAL

Aménagement de la traversée d'agglomération du bourg de Valleraugue Route départementale n°986

Aménagement de voirie

AVANT-PROJET

PLAN DES TRAVAUX
Planche 4 sur 4

MAITRE D'OUVRAGE : Commune de Val-d'Aigoual

A :

LE :

SIGNATURE :

ECHELLE : 1/250

Date(s)	Nature des modifications	Dessiné	Vérifié	Ind
Mars 2023	CREATION - AVP	DLR	LAE	a

AVP 2.4

AL-10238

G:\Drive partagés\AFFAIRES ALES\VAL D'AIGOUAL\AL-10238 Amgt traversée agglo\8.1-AVP\2-Pieces graphiques

GAXIEU
760 Chemin du Mas de la Bedosse
Pist OASIS - BP 50257
30105 ALES CEDEX
T. 04 66 54 30 00
E. info@gaxieu.fr

GAXIEU.FR

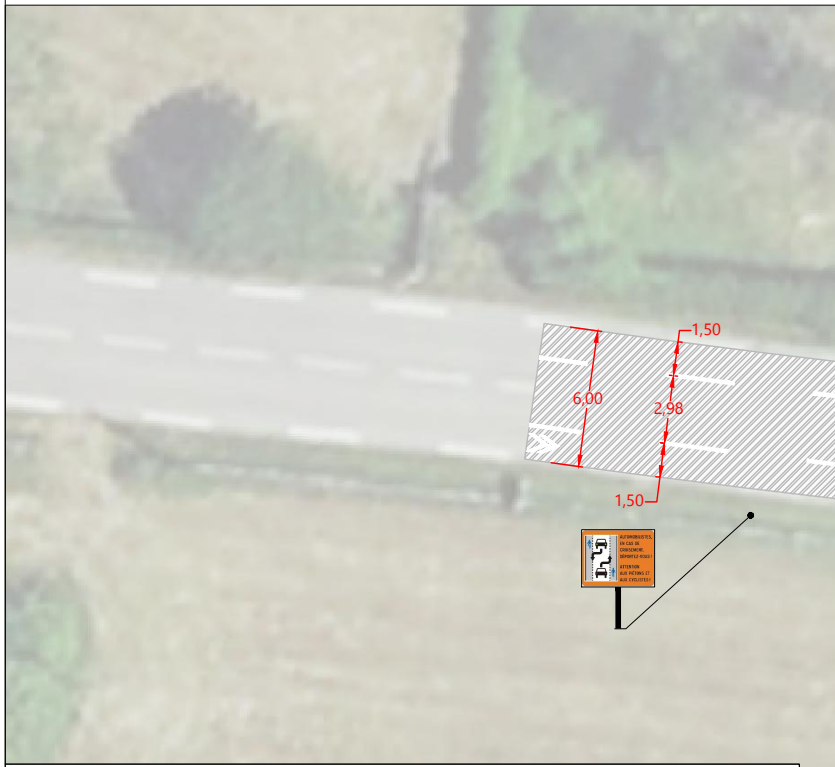
1,50
6,00
2,98
1,50

LEGENDE

■	REPRISE DE LA CHAUSSÉE ET DE LA STRUCTURE PROJETÉE
▨	REPRISE DE LA COUCHE DE ROULEMENT PROJETÉE
□	REVÊTEMENT EN BÉTON DÉSACTIVÉ PROJETÉ
🟩	ESPACE VERT PROJETÉ
🟧	ACCOTEMENT PROJETÉ
—·—·—	BORDURE T2 PROJETÉE
—·—·—	BORDURE T2 BASSE PROJETÉE
—·—·—	BORDURE A1 PROJETÉE
▬ ı ı ▬	BORDURE I2 PROJETÉE
—·—·—	BORDURE QUAI BUS PROJETÉE
▬	BANDE D'EVEIL DE VIGILANCE PROJETÉE
▼	ACCÈS VÉHICULES AUX PARTIES PRIVATIVES
—	RÉSEAU PLUVIAL PROJETÉ
▦	AVALOIR PROJETÉ
◎	REGARD PROJETÉ
▥	CANIVEAU GRILLE PROJETÉ
═	CANIVEAU BÉTON CC1 PROJETÉ
⊡	TAMPON GRANDES OUVERTURES PROJETÉ

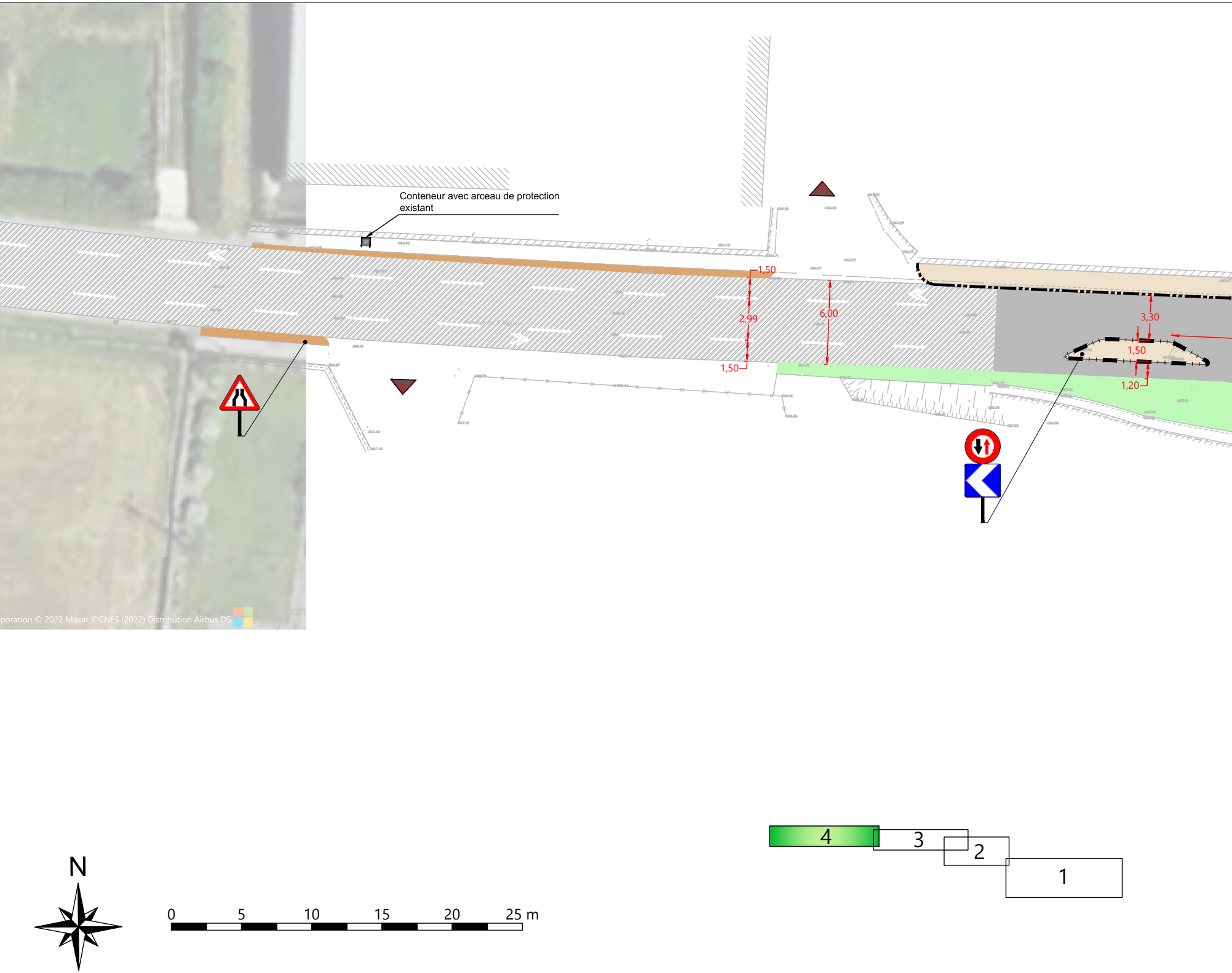
Conteneur avec arceau de protection existant
1,50
2,99
6,00
1,50
3,30
1,50
1,20
N
0
5
10
15
20
25 m
4
3
2
1

poration © 2022 Maxar ©CNES (2022) Distribution Airbus DS

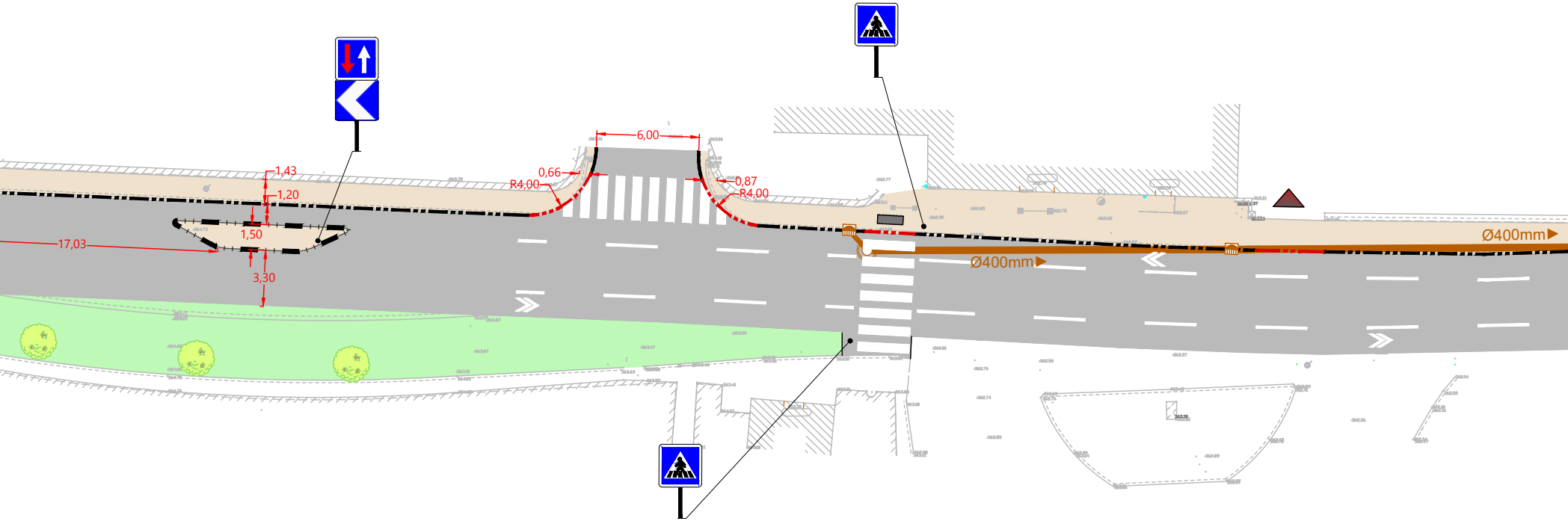
6,00
0,66
R4,00
0,87
R4,00
1,43
1,20
1,50
17,03
3,30
Ø400mm
Ø400mm

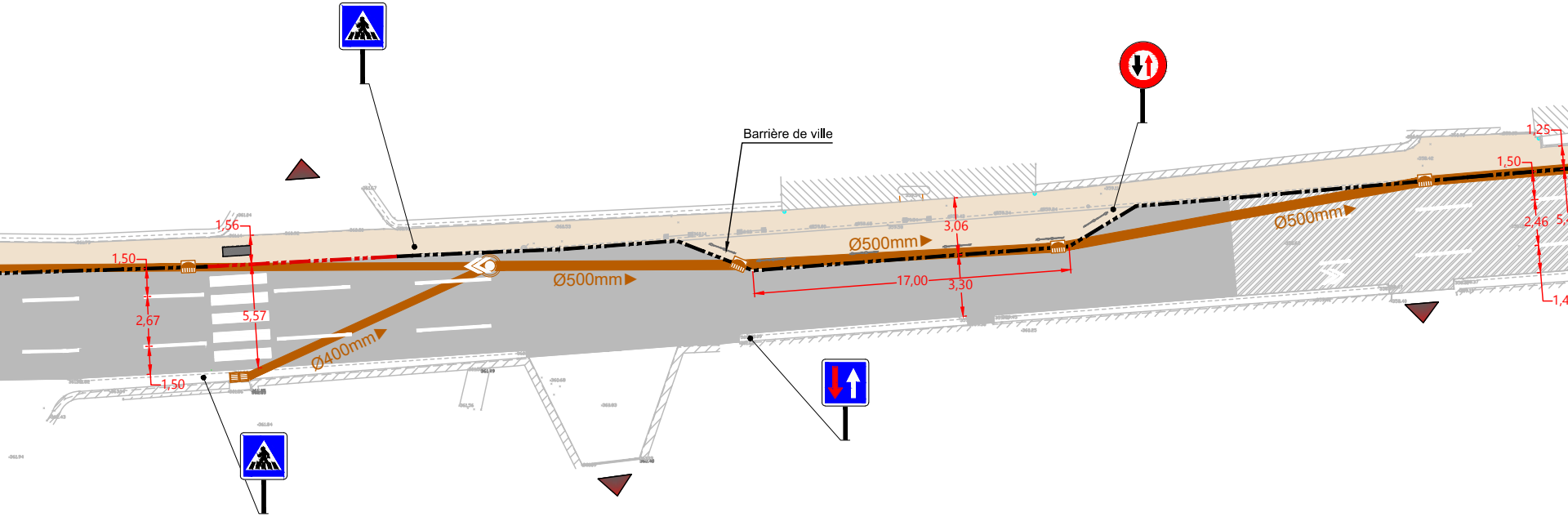
Barrière de ville
Ø500mm
Ø500mm
Ø500mm
Ø400mm
1,56
1,50
2,67
5,57
1,50
3,06
17,00
3,30
1,25
1,50
2,46
5,
1,4

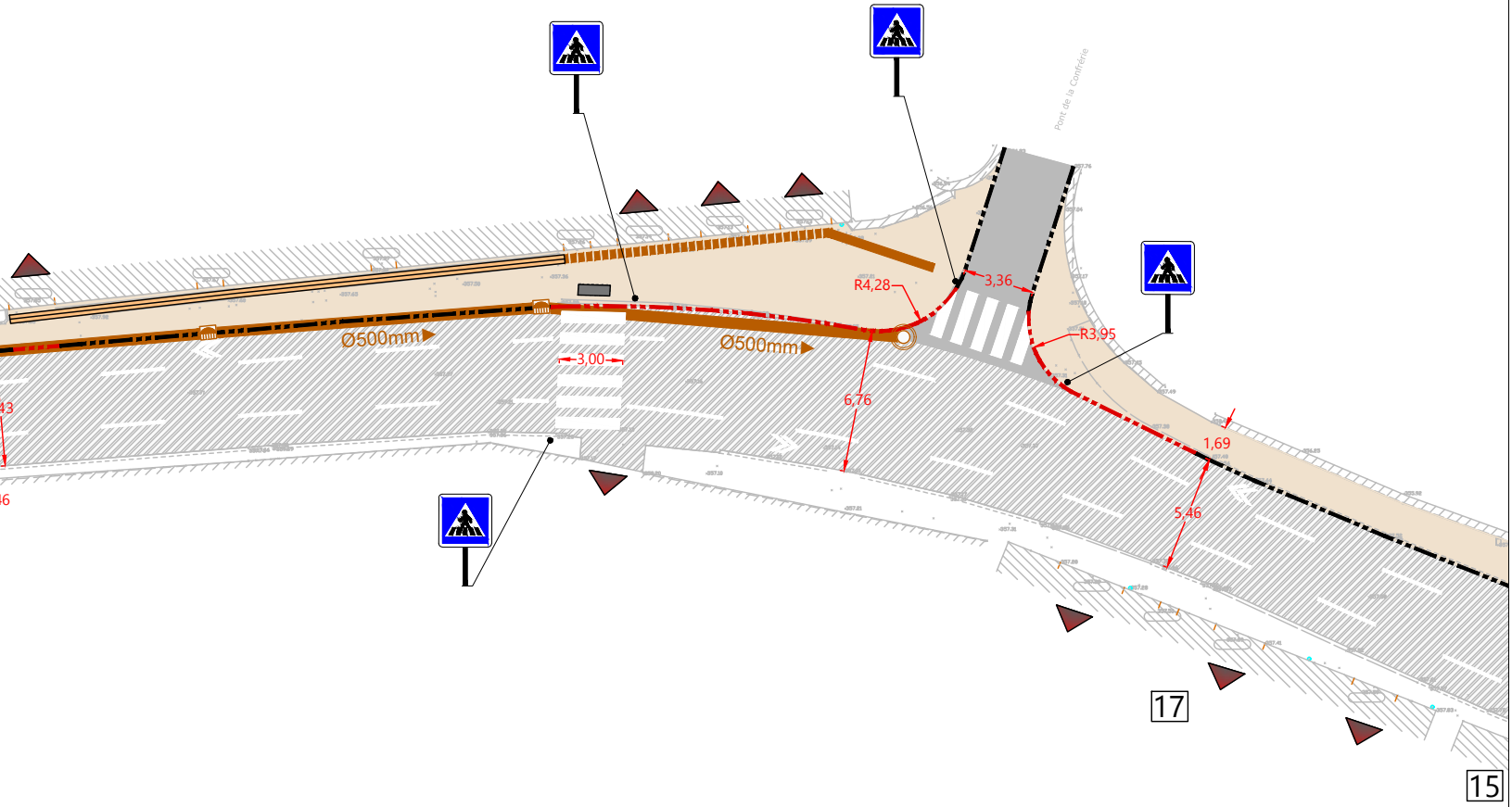
Pont de la Confrérie
Ø500mm
Ø500mm
3,00
R4,28
3,36
R3,95
6,76
1,69
5,46
43
36
17
15